

1

¿Qué ha pasado en las cuencas de los ríos Cauca y San Jorge?



27 de agosto 2021: rompimiento del jarillón del río Cauca en Cara de Gato (San Jacinto del Cauca).

02 de marzo 2022: desbordamiento del río Cauca tras sobrepasar el jarillón de Cara de Gato.



27 de agosto/2021 - 11 de marzo/2022: persistencia de inundaciones en La Mojana por ingreso del río Cauca hacia el Bajo San Jorge.



Excesos de lluvia en la cuenca media del río Cauca, al sur de Antioquia durante el **mes de febrero de 2022**.

2

¿Qué ha pasado recientemente (13-14 de marzo)?



Lluvias en horas de la noche y madrugada, principalmente en sectores de Nechí, Ayapel, San Jacinto del Cauca, Guaranda y Majagual.



Descenso del río Cauca, desde Valdivia hasta Nechí, así como en el Bajo Nechí y sus aportantes.



Tránsito de creciente en la cuenca baja del río San Jorge tramo San Marcos (Sucre) - desembocadura.

Ingreso del río Cauca hacia el Bajo San Jorge (Cara de Gato) por desborde de agua sobre el jarillón.



Reporte comunitario

Incremento de nivel por ingreso del río Cauca a través de Cara de Gato en:

a) Caño Rabón: afectaciones en **La Plaza** (08/03/22) y **Las Chispas** (10/03/22), municipio de San Benito Abad.

b) Caño San Matías: afectaciones en **Parcelas de Santafé** (09/03/22), municipio San Benito Abad y **Las Marías** (07/03/22), municipio de Ayapel.

3

¿Qué esperamos (15-16 de marzo)?



Lluvias en el Alto San Jorge y Bajo Nechí.



Descenso del río Cauca, desde Valdivia hasta Pinillos.



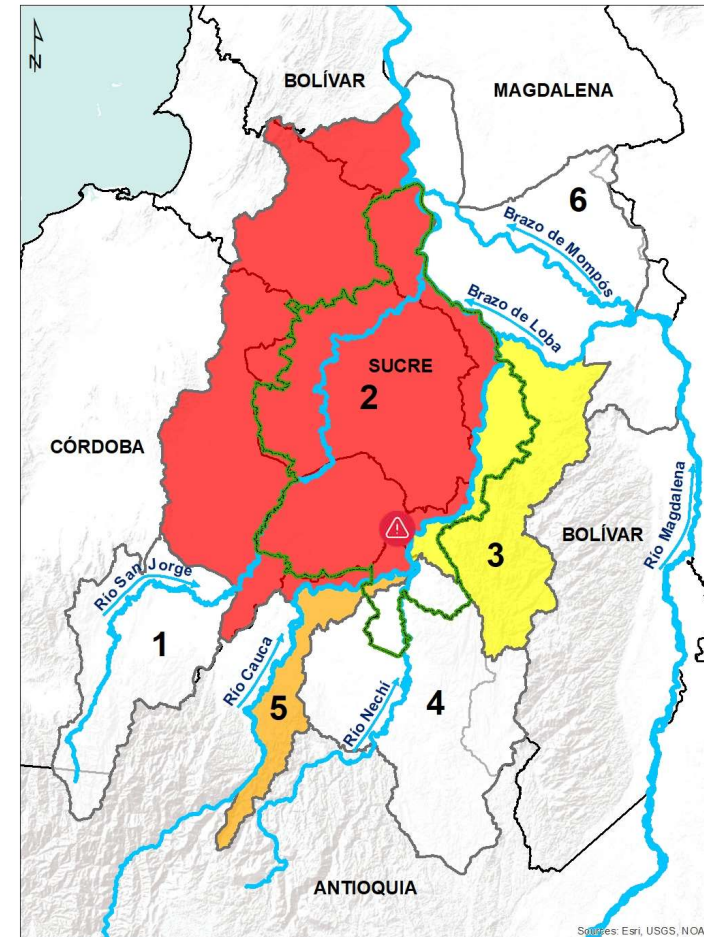
Probabilidad de incrementos en el Bajo San Jorge, específicamente en las áreas conexas a Cara de Gato.



Recomendaciones

- Especial atención en el Bajo San Jorge ante incrementos de nivel en los caños Gil, San Matías y Rabón y su tránsito hacia el caño Viloría.

- Estar atentos a la información oficial emitida por los consejos de gestión de riesgo, así como a las alertas emitidas por el Centro Regional de Pronósticos y Alertas de La Mojana.



PARA TOMAR ACCIÓN: 2) Bajo San Jorge (caños Gil, San Matías, Rabón y Viloría); **(Puntual)** Cara de Gato (San Jacinto del Cauca)

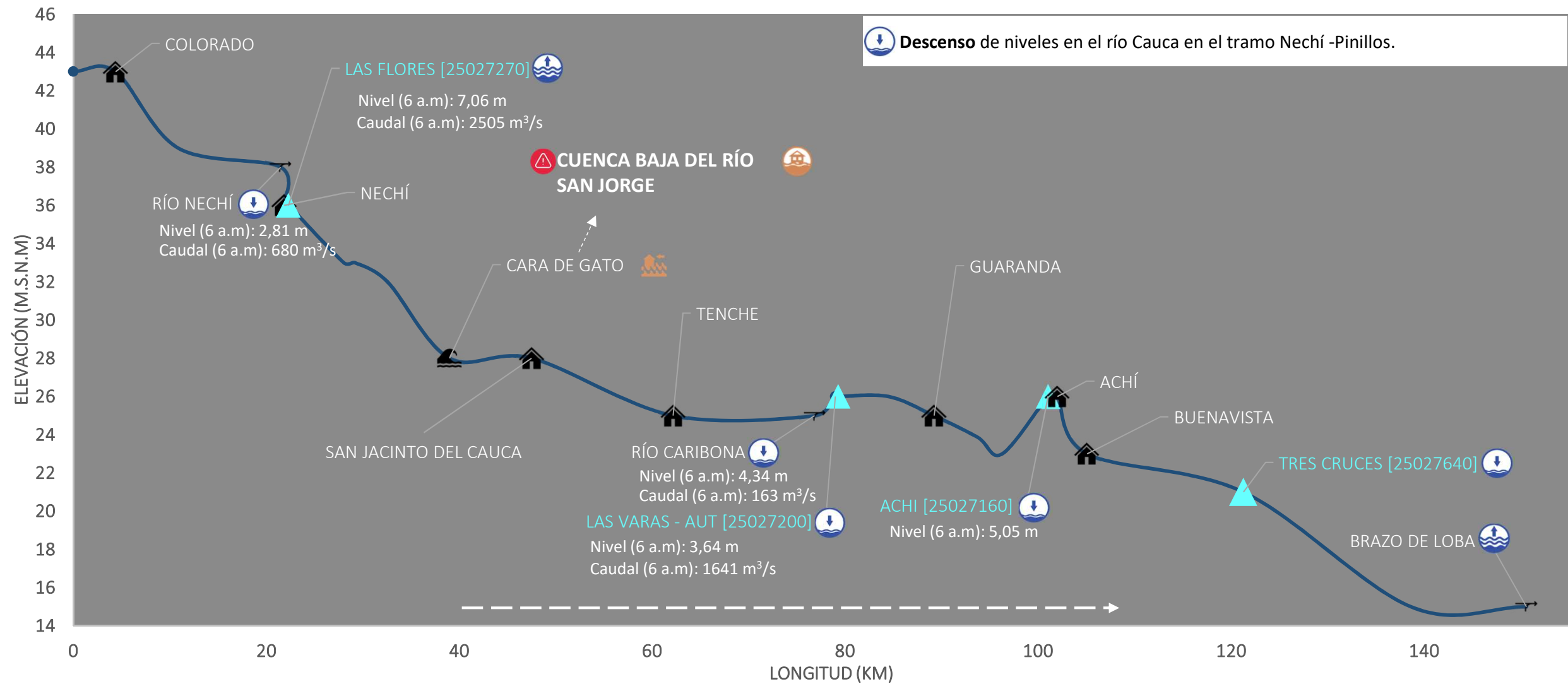


PARA PREPARARSE: (5) Río Cauca (Valdivia-Nechí)



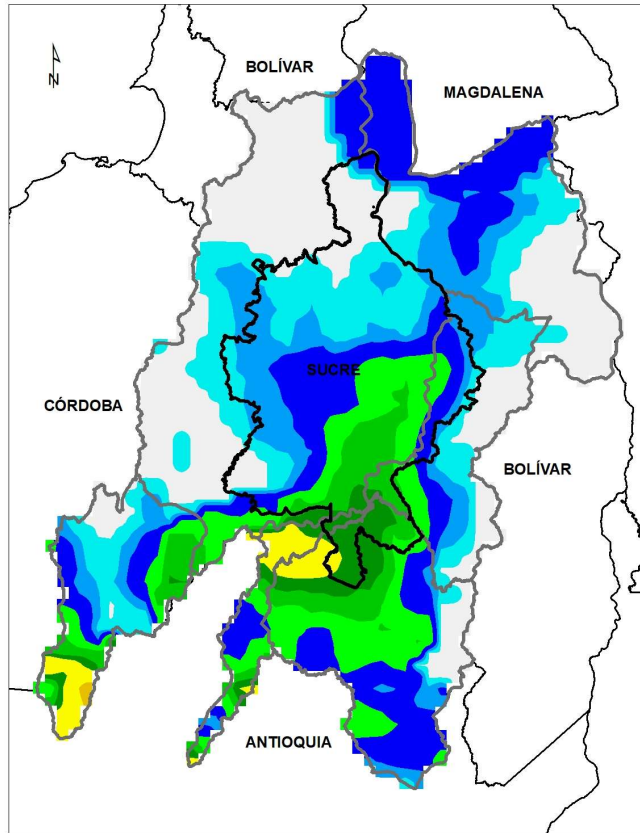
PARA INFORMARSE: (3) Bajo Cauca (Nechí-Pinillos)

III. Condiciones hidrológicas actuales en el río Cauca (tramo Nechí-Pinillos)

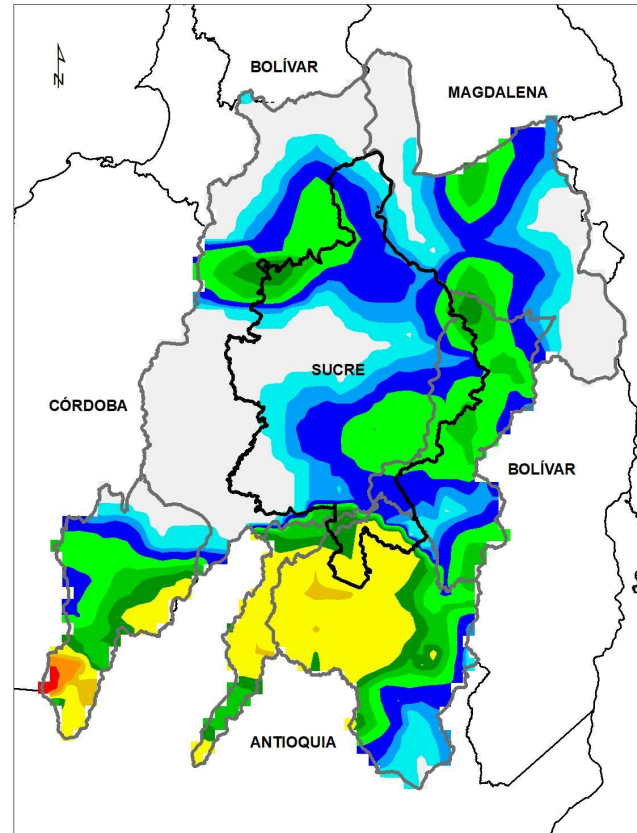


PUNTOS DE INTERÉS RÍO CAUCA (TRAMO NECHÍ-MAGANGUÉ)	ALERTAS HIDROLÓGICAS	CONDICIONES HIDROLÓGICAS	ZONAS DE EMERGENCIA
Estación hidrológica IDEAM	Alerta ROJA Para tomar acción	Niveles en ascenso	Inundación por desbordamiento
Población	Alerta NARANJA Para prepararse	Niveles en descenso	Inundación por rompimiento margen derecha
Rompedero	Alerta AMARILLA Para informarse	Niveles estables	Inundación por rompimiento margen izquierda (Mojana)
Confluencia	Condiciones NORMALES Sin alerta	Tránsito de creciente	

PRONÓSTICO PARA EL 15 DE MARZO Y 16 DE MARZO



ACUMULADO DEL 15 DE MARZO AL 16 DE MARZO



ACUMULADO DEL 16 AL 17 DE MARZO



- **Noche del 15 de marzo y madrugada del 16 de marzo:** probabilidad de lluvias principalmente en sectores de los municipios de San Jacinto del Cauca y Nechí, así como en el Bajo Nechí y el Alto San Jorge.
- **Mañana del 16 de marzo:** parcialmente nublado, sin lluvias.
- **Tarde del 16 de febrero:** parcialmente nublado.
- **Noche del 16 y madrugada del 17 de marzo:** se prevé lluvias al sur del territorio mojanero, en sectores de los municipios de Nechí, Ayapel y San Jacinto del Cauca, así como en las subzonas del Bajo Nechí y Alto San Jorge.

**Equipo de trabajo Centro regional de Pronóstico
y Alertas Tempranas de LA MOJANA**

Elaborado por:
OLGA LUCÍA PULIDO MÉNDEZ, Hidróloga
RAFAEL ELÍAS MUNDARAY MAGO, Meteorólogo

www.corpomojana.gov.co
Correo Electrónico:
corpomojana@corpomojana.gov.co
Cra. 21 # 21 A – 44 San Marcos - Sucre
Teléfono: (+575) 295 5347

YOLANDA GONZALEZ HERNÁNDEZ,
Directora General IDEAM.
MARTHA CECILIA CADENA,
Jefe Oficina del Servicio de Pronósticos y Alertas
www.ideam.gov.co

Correos electrónicos:
servicio@ideam.gov.co,
alertas@ideam.gov.co

Calle 25 d # 96b - 70, piso 3. Bogotá, D.C.
Teléfono: 307 5625 ext. 1334 - 1336.

LILIANA QUIROZ, Directora General de la Corporación para el Desarrollo
Sostenible de La Mojana y el San Jorge-CORPOMOJANA.

RAQUEL GARAVITO, Gerente del Fondo Adaptación

JIMENA PUYANA, Gerente Nacional de Desarrollo Sostenible del PNUD